

Анализ ВПР-2023 (весна) по географии 8 класс

МБОУ СОШ с. Виноградное



1. Назначение всероссийской проверочной работы

Всероссийские проверочные работы (ВПР) проводятся в целях осуществления мониторинга результатов перехода на ФГОС и направлены на выявление качества подготовки обучающихся.

Назначение ВПР по учебному предмету «География» – оценить качество общеобразовательной подготовки обучающихся 8 классов в соответствии с требованиями ФГОС. КИМ ВПР позволяют осуществить диагностику достижения предметных и метапредметных результатов обучения, в том числе овладение межпредметными понятиями и способность использования универсальных учебных действий (УУД) в учебной, познавательной и социальной практике.

Результаты ВПР в совокупности с имеющейся в общеобразовательной организации информацией, отражающей индивидуальные образовательные траектории обучающихся, могут быть использованы для оценки личностных результатов обучения. Результаты ВПР могут быть использованы общеобразовательными организациями для совершенствования методики преподавания географии в процессе обучения предмету, муниципальными и региональными органами исполнительной власти, осуществляющими государственное управление в сфере образования, для анализа текущего состояния муниципальных и региональных систем образования и формирования программ их развития.

Не предусмотрено использование результатов ВПР для оценки деятельности общеобразовательных организаций, учителей, муниципальных и региональных органов исполнительной власти, осуществляющих государственное управление в сфере образования.

2. Количественный состав участников ВПР по географии в 8 классе

	Кол-во участников
МБОУ СОШ с. Виноградное	8

3. Структура проверочной работы

Вариант проверочной работы включает в себя 7 комплексных заданий, каждое из которых в свою очередь состоит из двух-трех частей (пунктов), объединенных единым

содержанием. С учетом всех пунктов вариант работы включает в себя 7 заданий из 18 пунктов.

Задания различаются не только по содержанию, но и по характеру решаемых обучающимися задач, и проверяют умение обучающихся работать с различными источниками географической информации (картами, фотографиями, таблицами, текстами, схемами, графиками и иными условнографическими объектами). При этом каждый пункт каждого задания направлен на проверку того или иного из вышеуказанных умений.

С учетом времени, отведенного на выполнение работы, задания ориентированы преимущественно на краткий ответ в виде записи слов или словосочетаний, последовательности цифр, чисел, а также ответ, зафиксированный на контурной карте, и в форме заполненной таблицы или блок-схемы. Задания 2, 3, 4, 5, 6 выполняются с использованием географических карт, приведенных в варианте проверочной работы.

4. Система оценивания выполнения отдельных заданий и проверочной работы в целом

Полный правильный ответ на каждое из заданий 1.2 и 5.1 оценивается 1 баллом. Если в ответе допущена хотя бы одна ошибка (один из элементов ответа записан неправильно или не записан), выставляется 0 баллов.

Полный правильный ответ на каждое из заданий 2.1, 3.3, 5.3, 7.1 оценивается 2 баллами. Если в ответе на задание 2.1, 3.3, 5.3 допущена одна ошибка (в том числе один из элементов ответа записан неправильно или не записан, не указана одна необходимая цифра или указана лишняя цифра), а также если в ответе на задание 7.1 перепутаны местами две цифры, выставляется 1 балл; если допущено две или более ошибки – 0 баллов.

Ответы на задания 1.1, 2.2, 3.1, 3.2, 4 (все пункты), 5.2, 6 (все пункты), 7.2 оцениваются по критериям.

Максимальный первичный балл за выполнение работы – 33.

Рекомендации по переводу первичных баллов в отметки по пятибалльной шкале

Отметка по пятибалльной шкале	«2»	«3»	«4»	«5»
Первичные баллы	0–9	10–20	21–28	29–33

5. Время выполнения варианта проверочной работы

Навыполнение проверочной работы по учебному предмету «География» дается 45 минут.

6. Протокол сбора результатов ВПР география 8 класса

Код	Вариант	1.1 (36)	1.2 (16)	2.1 (26)	2.2 (26)	3.1 (26)	3.2 (26)	3.3 (26)	4.1 (26)	4.2 (26)	4.3 (26)	5.1 (16)	5.2 (26)	5.3 (26)	6.1 (26)	6.2 (16)	6.3 (16)	7.1 (26)	7.2 (26)	Класс №	Пол	Отметка за предыду щую четверть	Ито го бал лов	Отм етка за ВПР
80001	2	0	1	0	2	2	0	0	0	2	2	X	X	2	X	X	X	2	X	1	м	4	13	3
80002	2	0	0	0	X	0	0	0	0	2	2	0	X	2	0	X	X	2	0	1	м	3	8	2
80003	2	3	1	X	2	X	0	0	X	2	X	X	X	2	X	X	X	2	X	1	м	4	12	3
80004	отсутствовал																							
80005	2	0	1	X	2	0	2	2	X	2	X	1	2	2	X	X	X	1	X	1	ж	4	15	3
80006	отсутствовал																							
80007	1	0	1	0	2	0	2	2	X	2	X	X	X	2	X	X	X	2	X	1	м	4	13	3
80008	отсутствовал																							
80009	отсутствовал																							
80010	1	2	1	0	0	0	0	0	0	0	2	0	0	2	0	1	1	2	X	1	м	3	11	3
80011	1	2	1	0	2	0	2	2	0	0	X	0	2	2	0	1	1	2	2	1	ж	4	19	3
80012	1	2	0	1	X	0	0	0	1	X	X	X	X	X	X	X	X	X	X	1	м	3	4	2

7. Распределение первичных баллов

Кол-во баллов	1	2	3	4	5	6	7	8	9	10	11	12	13	14	15
Кол-во обучающихся	0	0	0	1	0	0	0	1	0	0	1	1	2	0	1
в %	0	0	0	12,5	0	0	0	12,5	0	0	12,5	12,5	25	0	12,5

Кол-во баллов	16	17	18	19	20	21	22	23	24	25	26	27	28	29	30	31	32	33
Кол-во обучающихся	0	0	0	1	0	0	0	0	0	0	0	0	0	0	0	0	0	0
в %	0	0	0	12,5	0	0	0	0	0	0	0	0	0	0	0	0	0	0

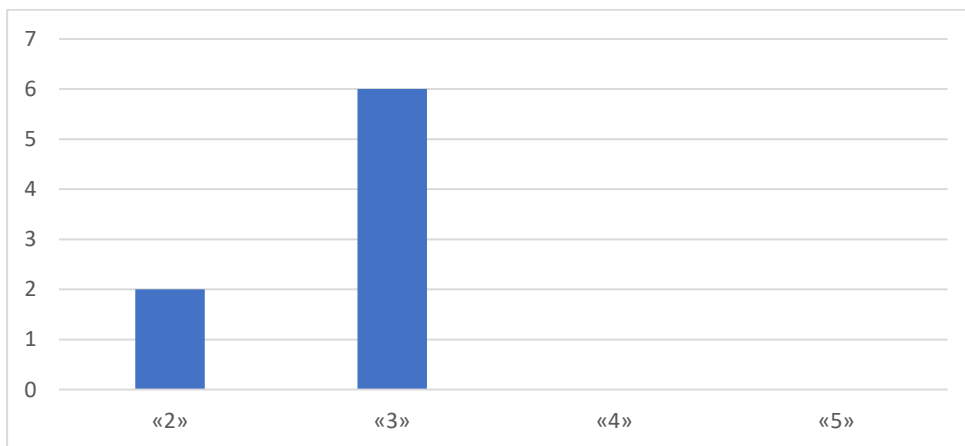


Отметка по пятибалльной шкале	«2»	«3»	«4»	«5»
Первичные баллы	0–9	10–20	21–28	29–33

Рекомендации по переводу первичных баллов в отметки по пятибалльной шкале

8. Статистика по отметкам ВПР 2023 г. география 8 класс

	Кол-во участников	«2»	«3»	«4»	«5»
МБОУ СОШ с.Виноградное	24	2	6	0	0



Успеваемость 75%

Качество знаний 0%

Степень обученности (СОУ) 31%

Средний балл 2,75

9. Сравнение отметок с отметками по журналу

Группы участников	Кол-во участников	%
МБОУ СОШ с.Виноградное		
Понизили (Отметка < Отметка по журналу) %	7	87,5
Подтвердили (Отметка = Отметке по журналу) %	1	12,5
Повысили (Отметка > Отметка по журналу) %	0	0
Всего	8	100



Исходя из сравнительного анализа отметок с отметками по журналу понизили свои отметки 87,5%, подтвердили 12,5%, повысили 0 % учащихся. Это означает, что оценки по предмету в 8 классе являются необъективными.

10. Кодификаторы проверяемых элементов содержания и требований к уровню подготовки обучающихся.

В табл. 1 приведен кодификатор проверяемых элементов содержания.

Таблица 1

Код	Проверяемые элементы содержания
1	Особенности географического положения России
1.1	Территория и акватория, морские и сухопутные границы
1.2	Часовые пояса
1.3	Административно-территориальное устройство России
2	Природа России
2.1	Особенности геологического строения и распространения крупных форм рельефа
2.2	Типы климатов, факторы их формирования, климатические пояса. Климат и хозяйственная деятельность людей. Многолетняя мерзлота
2.3	Внутренние воды и водные ресурсы, особенности их размещения на территории страны. Моря России
2.4	Растительный и животный мир России. Почвы. Природные зоны. Высотная поясность
3	Население России
3.1	Численность, естественное движение населения
3.2	Половой и возрастной состав населения
3.3	Размещение населения. Основная полоса расселения. Миграции
3.4	Народы и основные религии России
3.5	Городское и сельское население

В табл. 2 приведен кодификатор проверяемых требований к уровню подготовки.

Таблица 2

Код	Проверяемые требования к уровню подготовки	
1	Метапредметные	
	1.1	Умения определять понятия, создавать обобщения, устанавливать аналогии, классифицировать, самостоятельно выбирать основания и критерии для классификации
	1.2	Умения устанавливать причинно-следственные связи, строить логическое рассуждение, умозаключение (индуктивное, дедуктивное и по аналогии) и делать выводы
	1.3	Умения создавать, применять и преобразовывать знаки и символы, модели и схемы для решения учебных и познавательных задач
	1.4	Смысловое чтение
	1.5	Умение осознанно использовать речевые средства в соответствии с задачами коммуникации для выражения своих мыслей, планирования своей деятельности, формулирования и аргументации своего мнения; владение письменной речью
	1.6	Умение применять географическое мышление в познавательной, коммуникативной и социальной практике
	1.7	Умение оценивать правильность выполнения учебной задачи, собственные возможности ее решения
	1.8	Владение основами самоконтроля, самооценки, принятия решений и осуществления осознанного выбора в учебной и познавательной деятельности
2	Предметные	

	2.1	Первичные компетенции использования территориального подхода как основы географического мышления, владение понятийным аппаратом географии
	2.2	Умения: ориентироваться в источниках географической информации: находить и извлекать необходимую информацию; определять и сравнивать качественные и количественные показатели, характеризующие географические объекты, процессы и явления, их положение в пространстве; выявлять недостающую и/или взаимодополняющую географическую информацию, представленную в одном или нескольких источниках; представлять в различных формах географическую информацию, необходимую для решения учебных и практико-ориентированных задач
	2.3	Умения использовать источники географической информации для решения различных задач: выявление географических зависимостей и закономерностей; объяснение географических явлений и процессов; расчет количественных показателей, характеризующих географические объекты, явления и процессы; сопоставление, сравнение и/или оценка географической информации
	2.4	Умения: различать изученные географические объекты, процессы и явления; сравнивать географические объекты, процессы и явления на основе известных характерных свойств и проводить их простейшую классификацию; описывать положение и взаиморасположение географических объектов
	2.5	Способность использовать знания о географических законах и закономерностях, о взаимосвязях между изученными географическими объектами, процессами и явлениями для объяснения их свойств, условий протекания и различий, а также знания о мировом, зональном, летнем и зимнем времени для решения практико-ориентированных задач по определению различий в пояском времени территорий в контексте реальной жизни
	2.6	Умения различать географические процессы и явления, определяющие особенности компонентов природы отдельных территорий, оценивать характер и особенности взаимодействия деятельности человека и компонентов природы в разных географических условиях, приводить примеры взаимодействия природы и общества в пределах отдельных территорий, давать характеристику компонентов природы своего региона
	2.7	Способность использовать знания о населении и взаимосвязях между изученными демографическими процессами и явлениями для решения различных учебных и практико-ориентированных задач, а также различать (распознавать) демографические процессы и явления, характеризующие демографическую ситуацию в России и отдельных регионах

11. Распределение заданий проверочной работы по позициям кодификаторов

Распределение заданий по позициям кодификатора приведено в табл. 3.

№	Проверяемые элементы содержания	Проверяемые требования (умения)	Код КТ	Уровень сложности	Максимальный балл за выполнение задания	Количество обучающихся, выполнивших задание	Процент выполнения
---	---------------------------------------	---------------------------------	--------	-------------------	--	--	--------------------

1	Особенности географического положения России. Территория и акватория, морские и сухопутные границы	Умения устанавливать причинноследственные связи, строить логическое рассуждение. Умения создавать, применять и преобразовывать знаки и символы, модели и схемы для решения учебных и познавательных задач. Первичные компетенции использования территориального подхода как основы географического мышления, владение понятийным аппаратом географии. Умения ориентироваться в источниках географической информации, выявлять взаимодополняющую географическую информацию. Умения различать и сравнивать изученные географические объекты, описывать положение и взаиморасположение географических объектов	1.1/ 1.2, 1.3, 2.1, 2.2, 2.4	Б Б	3 1	7	87,5%
2	Особенности географического положения России. Территория и акватория, морские и сухопутные границы	Умения определять понятия, создавать обобщения, устанавливать аналогии. Умения: ориентироваться в источниках географической информации; определять и сравнивать качественные и количественные показатели, характеризующие географические объекты, их положение в пространстве. Умения использовать источники географической информации для решения различных задач: выявление географических зависимостей и закономерностей; расчет количественных показателей, характеризующих географические объекты, сопоставление географической информации. Умение различать изученные географические объекты	1.1/ 1.1, 2.2, 2.3, 2.4	Б Б	2 2	6	75%
3	Природа России. Особенности геологического строения и распространения крупных форм рельефа	Умения определять понятия, создавать обобщения, устанавливать аналогии, классифицировать. Умения устанавливать причинноследственные связи, строить логическое рассуждение. Смысловое чтение. Первичные компетенции использования территориального подхода как основы географического мышления, владение понятийным аппаратом географии. Умения: ориентироваться в источниках географической информации: находить и извлекать необходимую информацию; определять и сравнивать качественные и количественные показатели, характеризующие географические объекты, процессы и явления, их	2.1/ /1.1, 1.2, 1.4, 2.1, 2.2, 2.4	Б Б Б	2 2 2	4	50%

		положение в пространстве; выявлять взаимодополняющую географическую информацию, представленную в одном или нескольких источниках. Умения: различать изученные географические объекты, процессы и явления; сравнивать географические объекты, процессы и явления на основе известных характерных свойств					
4	Природа России. Внутренние воды и водные ресурсы, особенности их размещения на территории страны. Моря России	Умения определять понятия, создавать обобщения, устанавливать аналогии, классифицировать. Умения устанавливать причинноследственные связи, строить логическое рассуждение, умозаключение и делать выводы. Смысловое чтение. Первичные компетенции использования территориального подхода как основы географического мышления, владение понятийным аппаратом географии. Умения ориентироваться в источниках географической информации: находить и извлекать необходимую информацию; определять и сравнивать качественные и количественные показатели, характеризующие географические объекты, их положение в пространстве; выявлять недостающую и/или взаимодополняющую географическую информацию, представленную в одном или нескольких источниках. Умения использовать источники географической информации для решения различных задач: выявление географических зависимостей и закономерностей; расчет количественных показателей, характеризующих географические объекты. Умение различать изученные географические объекты	2.3/ /1.1,1 .2, 1.4, 2.1– 2.4	Б П П	2 2 2	7	87,5%
5	Природа России. Типы климатов, факторы их формирования, климатические пояса.	Умения определять понятия, создавать обобщения, устанавливать аналогии, классифицировать. Умения устанавливать причинноследственные связи, строить логическое рассуждение. Смысловое чтение. Первичные компетенции использования территориального подхода как	2.2/ 1.1, 1.2, 1.4, 2.1– 2.5	Б Б П	1 2 2	7	87,5%

		<p>основы географического мышления, владение понятийным аппаратом географии. Умения: находить и извлекать необходимую информацию; определять и сравнивать качественные и количественные показатели, характеризующие географические объекты, процессы и явления, их положение в пространстве; представлять в различных формах географическую информацию. Умение использовать источники географической информации для решения различных задач: выявление географических зависимостей и закономерностей; сопоставление географической информации. Умения: различать изученные географические объекты, процессы и явления; сравнивать географические объекты, процессы и явления на основе известных характерных свойств. Способность использовать знания о географических законах и закономерностях, о взаимосвязях между изученными географическими объектами, процессами и явлениями для объяснения их свойств</p>					
6	<p>Административно-территориальное устройство России. Часовые пояса. Растительный и животный мир России. Почвы. Природные зоны. Высотная поясность</p>	<p>Умения определять понятия, создавать обобщения, устанавливать аналогии, классифицировать. Умения устанавливать причинно-следственные связи, строить логическое рассуждение. Смысловое чтение. Умение применять географическое мышление в познавательной практике. Первичные компетенции использования территориального подхода как основы географического мышления, владение понятийным аппаратом географии. Умения ориентироваться в источниках географической информации: находить и извлекать необходимую информацию; определять и сравнивать качественные и количественные показатели, характеризующие географические объекты, процессы и явления; представлять в различных формах географическую информацию. Умение использовать источники географической информации для решения различных задач. Способность использовать знания о географических законах и</p>	<p>1.2, 1.3, 2.4/ 1.1, 1.2, 1.4, 1.6, 2.1– 2.3, 2.5, 2.6</p>	<p>П Б Б</p>	<p>2 1 1</p>	<p>2</p>	<p>25%</p>

7	Население России	Умения устанавливать причинноследственные связи, строить логическое рассуждение, умозаключение и делать выводы. Умения ориентироваться в источниках географической информации: находить и извлекать необходимую информацию; определять и сравнивать качественные и количественные показатели, характеризующие географические объекты, процессы и явления. Умения использовать источники географической информации для выявления географических зависимостей и закономерностей. Способность использовать знания о населении и взаимосвязях между изученными демографическими процессами и явлениями для решения различных учебных и практикоориентированных задач, а также различать (распознавать) демографические процессы и явления, характеризующие демографическую ситуацию в России и отдельных регионах.	3.1–3.5/ 1.2, 2.2, 2.3, 2.7	Б Б	2 2	7	87,5%
<p>Всего заданий – 7 /18 (с учетом пунктов заданий), из них пунктов по уровню сложности: Б – 14; П – 4. Время выполнения проверочной работы – 45 мин. Максимальный первичный балл – 33</p>							

Как видно из таблицы, наибольшее затруднение у учащихся вызвали следующие блоки примерной основной образовательной программы (ПООП):

- ✓ Блоки с желтым фоном <60%;
- ✓ Блоки с оранжевым фоном <50%;
- ✓ Блоки с красным фоном <40%.

Диаграмма выполнения заданий проверочной работы по позициям кодификаторов

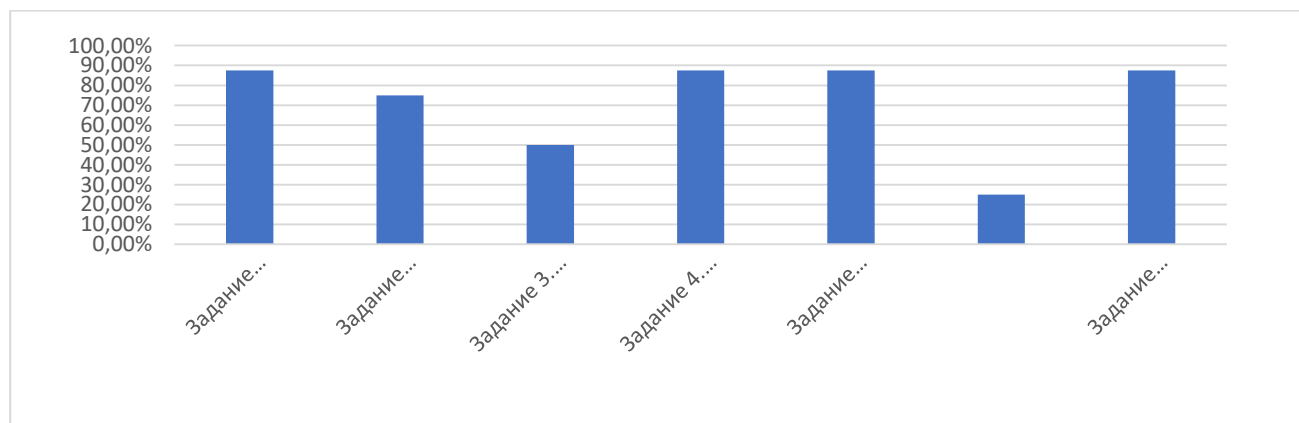
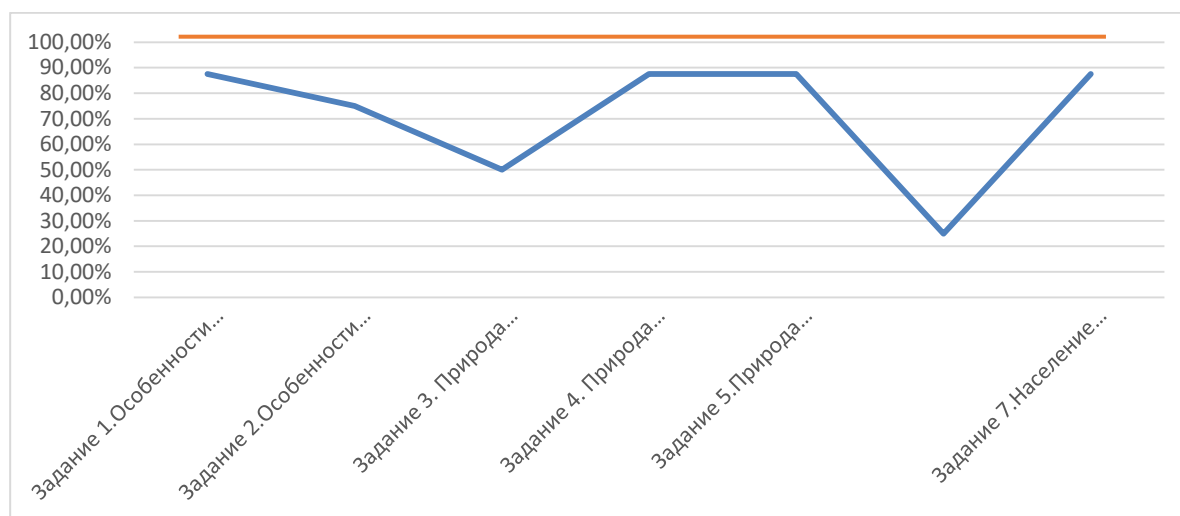


График достигнутых результатов в сравнении с планируемыми



— Достигнутые — Планируемые

12. Выводы по результатам ВПР-2023 и пути по улучшению результатов и совершенствованию методики преподавания географии в 8 классе.

Исходя из вышеизложенного можно сделать вывод о том, что учебный материал усвоен всеми учащимися. Учителю необходимо направить работу на повышение уровня учебных достижений учащихся, работу со слабоуспевающими учащимися и повышение качества знаний учащихся

Результаты всероссийской проверочной работы по географии в 8 классе показали средние баллы. Результаты выполнения ВПР по предмету показывают, что обучающиеся 8 класса имеют в целом удовлетворительный уровень знаний предмета. Большинство обучающихся не подтвердили свои оценки.

Типичные ошибки:

1. Определение географических координат, название объекта.
2. Графическая интерпретация климатических показателей для выявления основных географических закономерностей климатов Земли.
3. Географические особенности материков Земли.
4. Умение анализировать информацию, представленную в виде рисунков, и проводить простейшие вычисления для сопоставления времени в разных городах мира.

По результатам анализа спланирована коррекционная работа по устранению выявленных пробелов:

- планировать работу с обучающимися на каждом уроке, включая повторение пройденного материала;
- организовать работу по консультированию обучающихся на ликвидацию пробелов и трудности в усвоении материала;
- включать задания, вызвавшие затруднения в классные и домашние работы;
- с мотивированными обучающимися проводить разбор заданий повышенного уровня;
- продолжить работу по формированию устойчивых навыков аналитического мышления у обучающихся;
- в полной мере использовать эффективные формы и методы, формирующие учебную мотивацию.
- продолжить работу по формированию и развитию у обучающихся основных предметных умений и видов деятельности в соответствии с ФГОС и ООП ООО.

